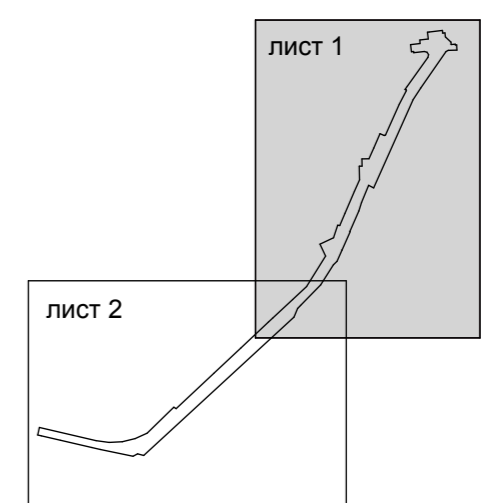
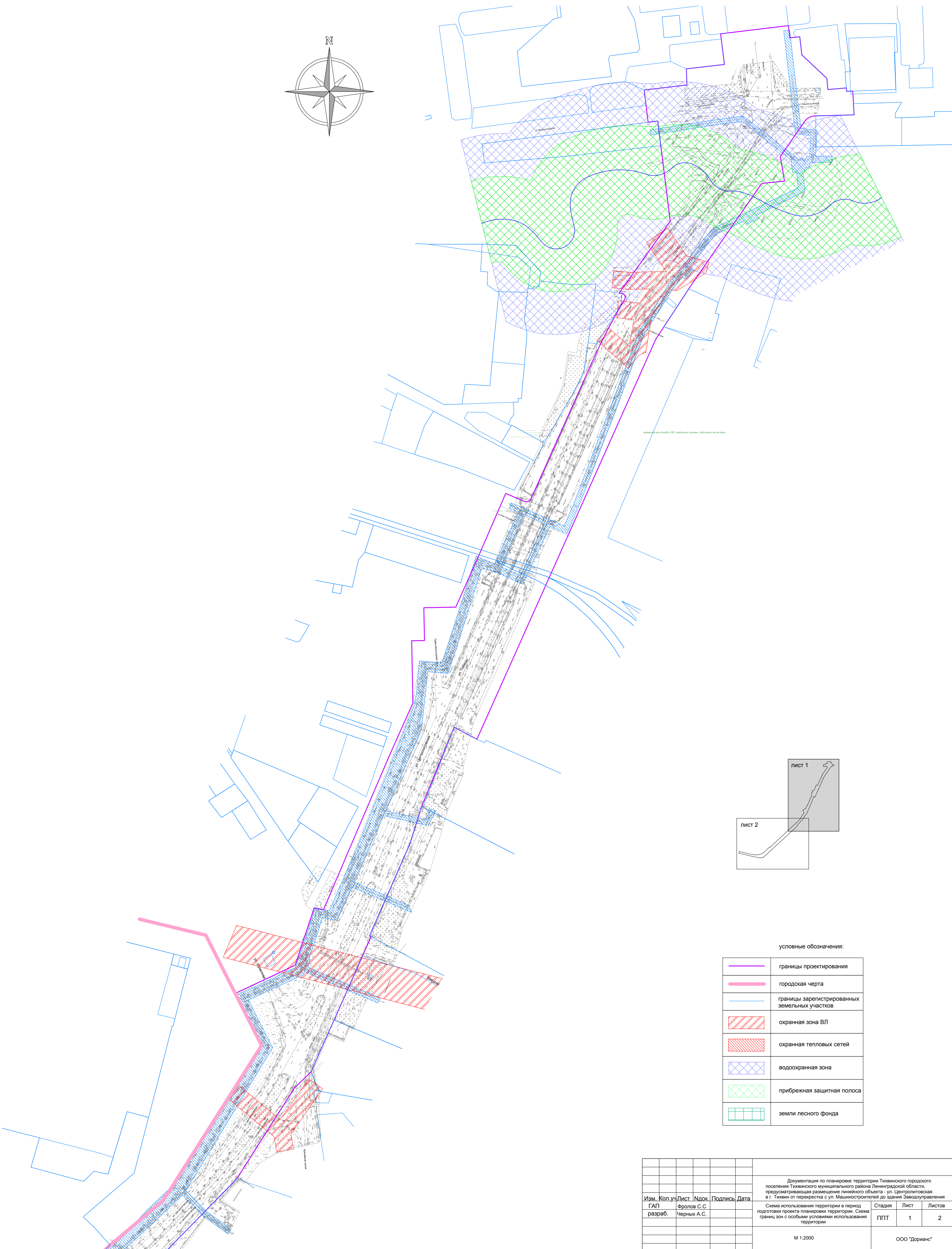
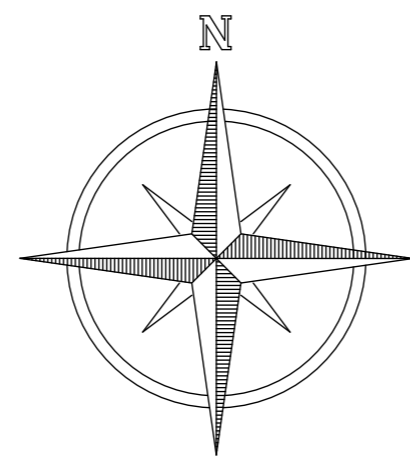


Документация по планировке территории Тихвинского городского поселения Тихвинского муниципального района Ленинградской области, предусматривающая размещение линейного объекта - ул. Центролитовская в г. Тихвин от перекрестка с ул. Машиностроителей до здания Заводоуправления

Проект планировки территории

Схема использования территории в период подготовки проекта планировки территории.

Схема границ зон с особыми условиями использования территории



условные обозначения:

| | |
|--|---|
| | границы проектирования |
| | городская черта |
| | границы зарегистрированных земельных участков |
| | охранная зона ВЛ |
| | охранная тепловых сетей |
| | водоохранная зона |
| | прибрежная защитная полоса |
| | земли лесного фонда |

| | | | | | |
|---|-------------|-------------|--------|---------|----------------|
| Документация по планировке территории Тихвинского городского поселения Тихвинского муниципального района Ленинградской области, предусматривающая размещение линейного объекта - ул. Центролитовская в г. Тихвин от перекрестка с ул. Машиностроителей до здания Заводоуправления | | | | | |
| Изм. | Кол.уч. | Лист | Плоск. | Подпись | Дата |
| ГАП | Фролов С.С. | Черных А.С. | | | |
| разраб. | | | | | |
| Схема использования территории в период подготовки проекта планировки территории. Схема границ зон с особыми условиями использования территории | | | Стадия | Лист | Листов |
| | | | ППТ | 1 | 2 |
| М 1:2000 | | | | | ООО "Доринанс" |